




LEGENDA:


-  - lokalizacja otworu geologiczno - inżynierskiego
- O-3** - oznaczenie otworu geologiczno - inżynierskiego
-  - głębokość stropu gruntów słabonośnych [metra od poziomu wiercenia]
-  - miąższość gruntów słabonośnych [m]

GEOSYSTEM
JACEK JASTRZĘBSKI

Zał. nr 11.1

DOKUMENTACJA GEOLOGICZNO - INŻYNIERSKA
dla remontu i przebudowy budynku Sceny Kameralnej Teatru Polskiego
przy ulicy Świdnickiej we Wrocławiu

Opracował:

Nazwisko	Podpis
mgr J. Jastrzębski	

MAPA ZASIĘGU WYSTĘPOWANIA
GRUNTÓW SŁABONOŚNYCH WRAZ
Z ICH MIĄŻSZOŚCIĄ

SKALA
1:500